



Castellón – Agosto 2009 – Nº 94

ESTADO MILITAR DE 1759

En el Archivo de Simancas (Estado, Leg. 6090, Fol. 393) se conserva un Estado Militar del año 1759 en el que se recogen los nombres de todos los regimientos españoles, junto a los de sus respectivos jefes, la fuerza con que contaban en aquel año y la fecha de creación. Fue realizado por Jaques André Frederic y, una vez impreso, fue puesto a la venta. Lamentablemente, no incluye dibujos de los uniformes que llevaban nuestros soldados.



VISTA DE PEÑÍSCOLA

Ya habrán observado nuestros lectores que solemos traer a estas páginas antiguas imágenes de pueblos y villas de nuestra provincia. Hoy le toca el turno a Peñíscola, pues hemos localizado un entrañable grabado de ella en una historia de los ejércitos franceses, escrita por un oficial de Estado Mayor de esta nacionalidad en 1838. Como puede comprobarse, hay bastante imaginación en los detalles

que nos muestra, lo que permite sospechar que el dibujante se basó en descripciones verbales o lo hizo sobre la imagen que había conservado en la memoria.

LARGO VERANO


Una Real Orden de septiembre de 1831 determinó que la estación de invierno, a efectos del suministro para las guardias, quedaba limitada al tiempo transcurrido entre el 1º de noviembre y el fin de febrero, lo que se hizo extensivo a las capitanías de Mallorca, Andalucía y Valencia. El resto del año, por tanto, fue declarado verano. En la imagen, "Cuerpo de Guardia", óleo del pintor flamenco David Teniers, el Joven.




QUINTOS DE CASTELLÓN

El Archivo Histórico Nacional sigue deparándonos numerosas sorpresas, con la comodidad de que la búsqueda la realizamos desde el ordenador personal, gracias al Portal de Archivos Españoles

<http://pares.mcu.es/ParesBusquedas/servlets/ControlServlet?accion=0> Hoy queremos referirnos a una muy completa relación de los mozos incorporados en marzo de 1809 a las unidades que se estaban reorganizando en nuestra tierra para hacer frente a la amenaza francesa, pertenecientes a las localidades de Villarreal, Vall de Uxó, Ortells, El Toro, Cabanes y Vinaroz. Y, como en otras muchas ocasiones, la pista nos la ha indicado el incansable Pedro Ruiz Palomero.




CARTUCHO MAYNARD



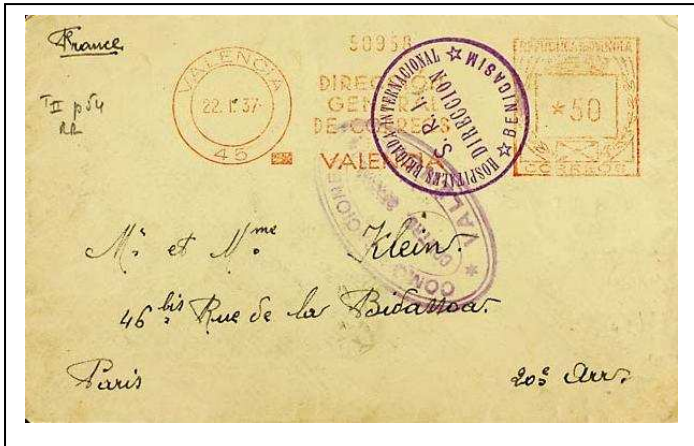
En la pasada reunión de cartuchería, celebrada en el Museo el 6 de junio, tuvimos oportunidad de contemplar varios ejemplares sumamente raros, como éste que nos retrotrae a los inicios de la munición que actualmente empleamos. Todavía no se empleaba en las armas un extractor para todos los cartuchos, por lo que cada uno de ellos llevaba el suyo propio, que debía activarse manualmente. Podemos fecharlo a mediados del siglo XIX.

GOBERNADOR MILITAR DE CASTELLÓN

Nacido en Tarifa el 25 de julio de 1797, Rafael de Arcos y Lozano hizo su ingreso en el Cuerpo de Guardias de la Real Persona en noviembre de 1813. Siendo capitán del Regimiento de Cazadores de la Guardia Real consiguió una Cruz de 1ª clase de San Fernando en octubre de 1837, en Retuerta (Burgos), cuando al frente de su escuadrón dio cinco cargas para sostener el centro de la línea de sus tropas. Con el empleo de coronel mandó el Regimiento de Santiago y posteriormente el de Villaviciosa con el empleo de brigadier, alcanzado en octubre de 1846. En 1848 pasó a la situación de cuartel en Madrid, y entre 1853 y 1855 fue gobernador militar de Castellón. Falleció en 1855. La información es de José Luis Isabel. En la imagen, uniformes del Cuerpo de la Real Persona.



BRIGADAS INTERNACIONALES

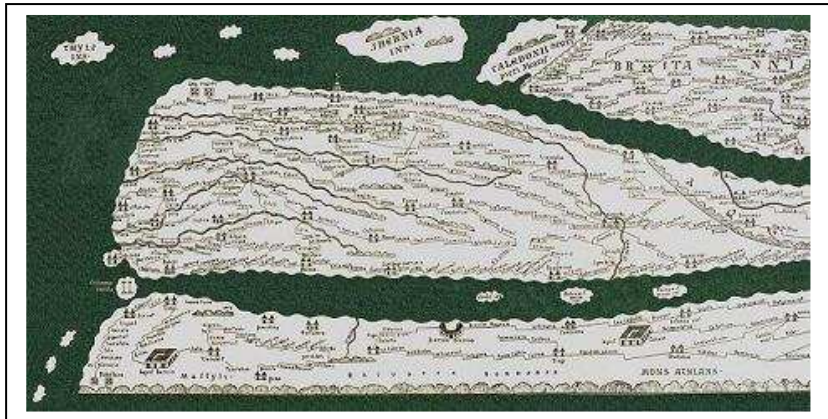


Carlos Mallench nos ha proporcionado la fotografía de una curiosa carta enviada por un miembro de las Brigadas Internacionales desde el Hospital que tuvieron estas tropas en Benicasim. Cursada vía Valencia, donde fue sometida a la censura y franqueada debidamente, su destino final fue la ciudad de París. Hasta no hace mucho, eran muy escasas las informaciones sobre este Hospital de Benicasim, pero, como puede

comprobarse nuestra página web, poco a poco vamos conociendo con detalle su organización.

TABULA PEUTINGERIANA

En la Biblioteca Nacional de Viena se conserva una de las copias existentes de la denominada Tabula Peutingeriana, que recoge la red de carreteras romanas. Parece que el mapa original fue realizado a partir del siglo IV, pues en él figura ya Constantinopla, fundada en el 328. El pergamino, de 6,75 metros de largo por 0,34 de alto, fue dividido en doce partes, de las que se ha perdido la primera, que vemos en la fotografía, precisamente la que incluía la Península Ibérica. Esta copia fue realizada en el siglo XIII. La distancia entre las diferentes ciudades está indicada por jornadas de viaje.



CONSULTA SOBRE UNIFORMIDAD

Con una cierta frecuencia recibimos consultas sobre temas uniformológicos, que trasladamos a alguno de los amigos del Aula Militar para su resolución. La última, referida al óleo que acompaña a estas líneas y que amablemente nos ha atendido Antonio Manzano, se refiere a un subteniente de Infantería, perteneciente a uno de los Regimientos 1º o 2º, entre los años 1825 y 1829. La condecoración que lleva es el Escudo de Distinción a los Defensores del Altar y a los Leales al Trono y a la Soberanía del Rey, creada por el RD de 14 de diciembre de 1823.



SEDES DE UNIDADES EN CASTELLÓN

Hace tiempo que queríamos recopilar las sedes que han tenido los diferentes establecimientos militares en todas las localidades castellonenses y, por fin, nos ponemos a ello. Lo iniciamos con esta primera lista de finales del siglo XIX y primer tercio del XX y solicitamos la colaboración de los lectores con el fin de completarla en lo posible:

- 3^{er} Batallón de Mallorca – Travesía Enchín, 39 - Caastellón
- 5^o Tercio de la Guardia Civil – Cardona Vives, 20 - Castellón
- Administración Militar – Trinidad, 87 - Castellón
- Batallón de Ametralladoras nº 1 - Cuartel de San Francisco – Castellón
- Caja de Reclutas - Cuartel de San Francisco – Castellón
- Caja de Recluta nº 30 – Asensi, 8 - Castellón
- Carabineros – Caballeros, 11 - Castellón
- Carabineros – Paseo Ribalta - Castellón
- Comandancia de Marina – Mealla, 39 - Castellón
- Cuadro de Reclutamiento – Campoamor, 6 - Castellón
- Gobierno Militar – Mayor, 77 - Castellón
- Guardia Civil – Félix Brea - Castellón
- Regimiento Infantería Otumba nº 49 – Cuartel de San Francisco – Castellón
- Regimiento Reserva de Castellón – Mayor, 121 – Castellón
- Reserva de Caballería – Campoamor, 17 - Castellón
- Zona de Reclutamiento nº 18 – San Luis, 3 - Castellón

LA CONTRAMARCHA

Con este nombre era conocida una innovación táctica del siglo XVI: las primeras filas de arcabuceros hacían fuego sobre el enemigo, retirándose atrás y dando paso a las siguientes, con lo que ganaban tiempo para cargar sus armas y quedar listos para ocupar de nuevo los primeros lugares. Recibió el apelativo de “holandesa” por la difusión que de ella hizo Mauricio de Nasau en 1594, pero ya había sido utilizada por los españoles en la batalla de Bicoca de 1522. Por cierto, que la expresión “esto es una bicoca” procede de aquella batalla, por la facilidad con que fue ganada por los españoles.



COMANDANTE MILITAR DE VALL DE UXÓ

Nicanor de la Cruz Castro se incorporó en julio de 1936 al Batallón Balas Rojas. Ascendido a capitán, prestó servicio en el 279 Batallón, encuadrado en la 75 Brigada Mixta, en los frentes de Madrid y Moncófar. En julio de 1938 fue nombrado Comandante Militar de Vall de Uxó, cargo que ocupó hasta el mes de octubre. Al finalizar la guerra, se presentó a un Tercio de Requetés.

Con la colaboración de:

