

Castellón – Enero 2008 – Nº 75

TESORO ARTÍSTICO DE SEGORBE

La *Gaceta de la República* del 19 de agosto de 1937 publicaba la creación de una Sub-Junta Delegada de Incautación y Protección del Tesoro Artístico, con jurisdicción en el municipio de Segorbe, que pasó a presidir Bolumar Font. En ella se integraron Ruiz Martínez, como Secretario, y Romero Montesinos, Fondo Bernedo, Martínez Lizart y Machí Paredes, como Vocales. Era una ampliación de la creada con ámbito provincial pocos meses antes y de la que dimos cuenta en la anterior Gaceta.



CARRETERAS CASTELLONENSES




El periódico *La Iberia*, del 14 de septiembre de 1860, publicaba las carreteras existentes en nuestra provincia en aquella fecha, lo que nos facilita el estudio de las acciones militares. De primer orden, de Tortosa a Valencia, de Valdealgorfa a Castellón por Morella y San Mateo, de Sagunto a Teruel por Segorbe y Viver; de segundo orden, de Nules a Segorbe, de Castellón a Lucena, de Vinaroz a San Mateo, de Vinaroz a la Venta Nueva por Amposta; de tercer orden, de Puebla de Valverde a Morella por Cantavieja, de Andorra a La Pobleta por Castellote, de Forcall a

Torreblanca por Abocácer, de Jérica a Caudiel, de Onda a Burriana por Villarreal, de Nules a Burriana. En total, 547 kilómetros.

LA VACUNA DE LA VIRUELA

Aunque Edward Jenner dio a conocer su invención de la vacuna contra la viruela en 1798, no fue hasta 1801 cuando se comenzó a inocular en Vinaroz, a iniciativa del comerciante Antonio Ayguals, llegando a ser más 600 los vecinos que la aceptaron. Poco después, se extendió su aplicación a Morella y uno de los primeros voluntarios fue el gobernador militar




Ramón Betés, “*practicando la operación el cirujano D. Miguel Sorolla*” en todos los casos, según informaba la Gaceta de Madrid. En la imagen, la firma del gobernador de Morella.

REGIMIENTO PROVINCIAL DE CASTELLÓN DE LA PLANA

Creado el 24 de octubre de 1798, fue disuelto el 3 de septiembre de 1801, ante la feroz resistencia de los estamentos valencianos a que se alistaran mozos del reino, pues se vulneraban las normas tradicionales. Pero el trabajo realizado en tan escaso tiempo fue debidamente valorado por el rey Carlos IV, por lo que concedió a su coronel, Juan Bautista Vallés, que lo era de Milicias, el grado de coronel de Infantería, y al capitán Esteban de Artola, también de Milicias, el grado de teniente coronel de Milicias, en ambos casos “*por la actividad y buen desempeño en su comisión de perseguir a los contrabandistas y malhechores en el Reyno de Valencia*”.



UN HÉROE DE SIERRA ENGARCERÁN



En la Gaceta nº 7 mencionábamos al soldado Vicente Castell, quien perdió una pierna en la Guerra de Marruecos, pero desconocíamos los detalles de la acción en la que intervino. Ahora hemos sabido que se portó como un auténtico héroe, ya que, una vez herido, se preocupó de otro soldado, Román Soria, herido en un brazo, al que logró contener la hemorragia, hasta que ambos pudieron ser evacuados al día siguiente, el 21 de julio de 1909, desde Sidi Musa hasta el hospital de Melilla, donde les fueron amputados los

miembros heridos. Posteriormente, ingresaron el Cuerpo de Mutilados y, sesenta años después, Soria escribió sobre la hazaña de Castell en *España en sus héroes*. La foto corresponde a Vicente Castell, tras colocarle una prótesis en una clínica de Navarra.

BATALLÓN EXPEDICIONARIO TETUÁN

Y ya que hablamos de la Guerra de Marruecos, hoy podemos presentar la fotografía del teniente coronel Luis Pareja Aycuens, quien marchó voluntario a mandar el Batallón expedicionario del regimiento Tetuán, enviado desde Castellón a África en 1924. Se hizo cargo de su unidad en Rokba el Gozal, se distinguió en la liberación de Mexerach el 16 de noviembre y en la evacuación de Teffer el 14 de diciembre, obteniendo una cruz roja del Mérito Militar. En marzo de 1925 volvió a Castellón. Fue asesinado el 5 de noviembre de 1936, en las cercanías de Madrid. Como curiosidad, podemos señalar que, entre sus múltiples destinos, de teniente había estado en 1912 en el Batallón de Cazadores de Segorbe.



RECTIFICACIÓN

En la Gaceta del mes pasado se deslizó un error al escribir el nombre de la profesora Núñez Díaz-Balart como Marta, cuando en realidad es el de Mirta, como muy bien nos ha señalado nuestro querido amigo Miguel García Chaparro. Es la autora del mejor trabajo publicado sobre la prensa republicana durante la Guerra Civil.

BANDERA ROJIGUALDA

El 13 de octubre de 1843 todas las unidades del Ejército de Tierra adoptaron la bandera rojigualda, vigente en la Armada desde 1785, pero es menos conocido que ya la Milicia Nacional de 1820 recibió unas banderas con colores semejantes, aunque las tres franjas en aquella época eran iguales y, curiosamente, los estandartes de Caballería los llevaron verticales. Debían tener escrito el nombre de la provincia en la primera, la palabra Constitución en la segunda y el nombre del pueblo, y número del batallón si había más de uno, en la tercera. En la imagen, la bandera del Batallón de la Guardia Nacional de Ciudad Rodrigo, que no cumple con exactitud lo dispuesto en el decreto, lo que permite pensar que puede corresponder a 1835, reutilizando la de 1820.



¿ESCUDOS DE ESPAÑA?



En ocasiones hemos recogido diversas versiones de nuestro escudo, normalmente porque tenían algún error heráldico. Hoy traemos dos bodrios, no hemos encontrado mejor definición en el diccionario de la Real Academia Española, que indican la imaginación que pueden llegar a tener nuestros compatriotas, escasa o desorbitada, según los casos. El primero es el que emplea la



Gran Logia de España y el segundo un diseño crítico con la situación inmobiliaria en nuestro país.

BATALLA DE PLASENCIA



Nuestro amigo y colaborador del Aula, Ferrán Valls, ha localizado en el Archivo Municipal de Castellón un interesantísimo manuscrito en el que se relacionan las bajas de oficiales que tuvo el Regimiento de Guardias Españolas de Infantería en la desastrosa batalla de Plasencia, el 16 de junio de 1746, durante la conocida como Guerra del Segundo Pacto de Familia, que tuvo lugar en Italia entre 1741 y 1748. Entre los muertos podemos leer los nombres de 4 capitanes, 6 primeros tenientes, 5 segundos tenientes, 3 alféreces y un ayudante. Dadas las


especiales características de este cuerpo, entre los muertos figuran un teniente general y dos brigadieres y entre los heridos, otro teniente general y cuatro brigadieres más.

EL LAVADO DE LA ROPA

En una revista de 1922 hemos podido ver un anuncio de una casa de Barcelona, Carbonell y Compañía, que buscaba clientes entre las unidades del Ejército, asegurando que ya había prestado muchos y buenos servicios en algunas de ellas: regimientos de Infantería Príncipe y San Fernando, de Caballería, Montesa, Numancia y Castillejos, de Artillería, 1º de Montaña, Mixto de Melilla y 8º Ligero, de Ingenieros, 4º de Zapadores Minadores y Batallón de Radiotelegrafistas, y en los hospitales militares de Tetuán, Ceuta, Larache y Barcelona. Parece que sus máquinas lavaban, secaban y planchaban.



AERÓDROMO DE VILLAFAMÉS



En el libro de Jesús Salas y Rafael de Madariaga, *El bimotor de bombardeo rápido Tupolev SB-2*, hemos encontrado esta curiosa fotografía del aeródromo de Villafamés, de marzo de 1938, en la que podemos ver a un grupo de pilotos de las Escuadrillas 3ª y 4ª del Grupo 24 de Katiuskas, ante el avión número 38 de esa unidad. Se trata de un capitán, siete tenientes y ocho sargentos, en su mayoría

pilotos, en una fecha en la que el aeródromo estaba a punto de caer en manos de las tropas de Franco.

MONOLITOS IDENTIFICADOS



Nos ha costado cinco años averiguar el motivo por el que fueron levantados dos monolitos semejantes, que se encuentran al comienzo de las avenidas Ferrandis Salvador, tanto de la de Benicasim como de la de Castellón. Gracias a un plano realizado por la Comisión Hidrográfica en 1878, dirigida por el capitán de fragata Rafael Pardo de Figueroa, hemos sabido que señalan dos pilares magnéticos, que se utilizaban para calcular la declinación magnética. Ha quedado resuelta la duda planteada en la Gaceta nº 17.